

令和2年1月23日(木)に発生した土石流の画像


野尻川1号堰堤下流

6:43 頃



有村川1号堰堤上流


6:38 頃



令和2年2月12日(水)に発生した土石流の画像

野尻川7号堰堤

21:35 頃



野尻川4号堰堤右岸

21:38 頃




野尻川河口

21:53 頃



有村川3号堰堤

21:39 頃



第一古里川7号床固

21:42 頃



黒神橋

21:58 頃



令和2年3月27日(金)に発生した土石流の画像

有村川3号堰堤

14:44 頃



有村川1号堰堤上流

14:46 頃



有村川1号堰堤

14:47 頃



有村川1号橋上流右岸

14:51 頃



令和2年4月19日(日)に発生した土石流の画像
有村川1号橋上流右岸 22:34 頃



令和2年5月15日(金)に発生した土石流の画像

野尻川8号堰堤 22:36 頃



野尻川7号堰堤 22:36 頃



野尻川4号堰堤右岸 22:36 頃



野尻川1号堰堤右岸 22:40 頃



野尻川1号堰堤下流 22:42 頃



野尻川河口 22:46 頃



令和2年5月16日(土)に発生した土石流の画像

有村川3号堰堤

1:06 頃



有村川1号堰堤上流

1:06 頃



有村川1号橋上流右岸


1:09 頃



令和2年6月10日(水)に発生した土石流の画像


野尻川7号堰堤

18:36 頃



野尻川5号堰堤下流

18:40 頃



野尻川4号堰堤右岸

18:42 頃



野尻川1号堰堤右岸

18:56 頃



野尻川1号堰堤下流

18:58 頃



野尻川河口


19:06 頃



令和2年6月11日(木)に発生した土石流の画像

野尻川7号堰堤

9:25 頃



野尻川5号堰堤下流

9:27 頃



野尻川4号堰堤右岸

9:27 頃



野尻川1号堰堤右岸

9:27 頃



野尻川1号堰堤下流

9:35 頃



野尻川河口

9:45 頃



持木川6号堰堤 9:28 頃



持木橋 9:45 頃



有村川3号堰堤 9:31 頃



有村川1号堰堤上流 9:32 頃



有村川1号堰堤 9:32 頃



有村川1号橋上流右岸 9:34 頃



黒神橋 9:46 頃




令和2年6月25日(木)に発生した土石流の画像

野尻川8号堰堤 18:59 頃



野尻川7号堰堤 18:59 頃



野尻川5号堰堤下流 19:03 頃



野尻川4号堰堤右岸 19:26 頃



野尻川1号堰堤右岸 19:13 頃



野尻川1号堰堤下流 19:15 頃



野尻川河口 19:19 頃



有村川3号堰堤 22:27 頃



令和2年6月25日(木)に発生した土石流の画像

有村川1号堰堤上流 22:28 頃



有村川1号橋上流右岸 22:30 頃



持木川6号堰堤 22:32 頃



持木橋 22:43 頃




黒神橋 23:05 頃



有村川1号橋上流右岸 9:34 頃

令和2年6月30日(火)に発生した土石流の画像

黒神橋 6:01 頃



令和2年7月5日(日)に発生した土石流の画像

黒神橋

22:47 頃



令和2年7月6日(月)に発生した土石流の画像

野尻川7号堰堤

3:17 頃



野尻川4号堰堤右岸

3:48 頃



野尻川1号堰堤右岸

3:28 頃



野尻川1号堰堤下流

3:30 頃



有村川3号堰堤

3:22 頃



野尻橋

4:27 頃



令和2年7月24日(金)に発生した土石流の画像


野尻川8号堰堤

11:06 頃



野尻川7号堰堤

11:06 頃



野尻川5号堰堤下流

11:09 頃



野尻川4号堰堤右岸

11:11 頃



野尻川1号堰堤下流

11:15 頃



持木川6号堰堤

11:06 頃



持木橋

11:16 頃



有村川3号堰堤

11:06 頃



有村川1号堰堤上流

11:07 頃



有村川1号堰堤

11:08 頃



有村川1号橋上流右岸

11:10 頃



黒神橋

16:38 頃



令和2年9月6日(日)に発生した土石流の画像

野尻川8号堰堤 5:38 頃



野尻川7号堰堤 5:21 頃



野尻川5号堰堤下流 5:36 頃



野尻川4号堰堤右岸 5:28 頃



野尻川1号堰堤右岸 5:35 頃



野尻川1号堰堤下流 5:36 頃



令和2年9月12日(土)に発生した土石流の画像

野尻川8号堰堤

9:26 頃



野尻川7号堰堤

9:26 頃



野尻川5号堰堤下流

9:29 頃



野尻川1号堰堤右岸

9:37 頃



野尻川1号堰堤下流

9:40 頃



令和2年9月18日(金)に発生した土石流の画像

野尻川8号堰堤

5:50 頃



野尻川7号堰堤

5:40 頃



野尻川5号堰堤下流

5:50 頃



野尻川4号堰堤右岸

6:16 頃



野尻川1号堰堤右岸

5:59 頃



野尻川1号堰堤下流

3:51 頃



令和2年11月20日(金)に発生した土石流の画像

野尻川8号堰堤

4:01 頃



野尻川7号堰堤

3:59 頃



野尻川4号堰堤右岸

4:00 頃



野尻川1号堰堤下流

4:00 頃



野尻川河口

4:02 頃

